



# Spolufinancováno Evropskou unií

## Nástroj pro propojení Evropy

Projekt stavby DSP+PDPS „Modernizace trati Plzeň - Domažlice - st. hranice SRN, 1. stavba, nová trať Plzeň (mimo) - Stod (včetně)“ je spolufinancovaná EU z programu Nástroj pro propojení Evropy (CEF).  
Za tuto publikaci odpovídá pouze její autor. Evropská unie nenese odpovědnost za jakékoli využití informací v ní obsažených.


Paré:




Razítko oprávněné osoby:

Podpis:

Datum:

Revize:	Datum:	Popis:	Kontroloval:
000	30.09.2024	Čistopis DUSP po připomínkách	Ing. Martin Štrof

<b>Stavebník / investor:</b>	<b>Správa železnic, státní organizace</b>		<b>SPRÁVA ŽELEZNIC</b>
Adresa:	Dlážděná 1003/7, 110 00 Praha 1		
Zástupce investora:	Stavební správa západ		
Adresa:	Ke Štvanici 656/3, 186 00, Praha 8		

<b>Zhotovitel díla:</b>	<b>Společnost „SP + SEU Plzeň - Stod_DSP, PDPS“, správce SUDOP PRAHA a.s.</b>		
Adresa:	Olšanská 1a, 130 00 Praha 3		
Kontakt:	T: +420 605 229 020 E: praha@sudop.cz		
<b>Zhotovitel částí / objektu:</b>	<b>SUDOP PRAHA a.s.</b>		
Adresa:	Olšanská 1a, 130 00 Praha 3		
Kontakt:	T: +420 605 229 020 E: praha@sudop.cz		
<b>Hlavní projektant (HIP):</b>	Ing. Petr Mahdal	<b>Specialista:</b>	Ing. Martin Štrof

<b>Název stavby / akce:</b>	<b>Modernizace trati Plzeň - Domažlice - st. hranice SRN, 1. stavba, nová trať Plzeň (mimo) - Stod (včetně) TNS Skvrňany</b>			<b>Označení (S-kód):</b>	<b>S631500859</b>
				<b>Zakázka:</b>	<b>21-001.201</b>
<b>Název části:</b>	<b>ŽELEZNIČNÍ SDĚLOVACÍ ZAŘÍZENÍ</b>			<b>Označení části:</b>	<b>D.1.2.5</b>
<b>Název objektu:</b>	<b>TNS Skvrňany, přípojný optický kabel</b>			<b>Číslo objektu / komplexu:</b>	<b>PS 1-02-54</b>
<b>Název přílohy:</b>				<b>Číslo přílohy:</b>	<b>.</b>
<b>Název dílčí části přílohy:</b>				<b>Stupeň dokumentace:</b>	<b>DÚSP</b>
<b>Odpovědný projektant:</b>	<b>Zpracovatel přílohy:</b>	<b>Měřítko:</b>	<b>-</b>	<b>Smluvní datum zpracování:</b>	<b>30.11.2024</b>
<b>VRATISLAV HŮLA</b>	<b>VRATISLAV HŮLA</b>	<b>Formáty:</b>	<b>-</b>		
<b>Kraj:</b>	<b>Katastrální území:</b>	<b>TUDU:</b>	<b>viz textová část</b>		
<b>Plzeňský</b>	<b>viz textová část</b>	<b>viz textová část</b>			
<b>S-kód:</b>	<b>Stupeň dokumentace:</b>	<b>Část:</b>	<b>Objekt:</b>	<b>Podobjekt:</b>	<b>Příloha:</b>
<b>S 6 3 1 5 0 0 8 5 9</b>	<b>_ D U S P</b>	<b>_ D 1 2 0 5</b>	<b>_ P S 0 1 0 2 5 4</b>	<b>_ X X</b>	<b>_ X _ X X X</b>